

PODLEŠÍN

SLANÝ

ØR12 (201)

885

600

S1 ØR10 SVAŘOVANÁ SÍŤ - OKA 100x100

820

201 ØR12

S2 ØR10 SVAŘOVANÁ SÍŤ - OKA 100x100

600

S3 ØR10 SVAŘOVANÁ SÍŤ - OKA 100x100

600

1190

ØR12 (201)

S4 ØR10 SVAŘOVANÁ SÍŤ - OKA 100x100

201 ØR12

1120

ŘEZ - VÝZTUŽ

1:25

S3 ØR10 - SVAŘOVANÁ SÍŤ - OKA 100x100

PODLEŠÍN

SLANÝ

ØR12 (201)

400

VRT Ø40 mm

VYPLNĚN CEM. MALTOU

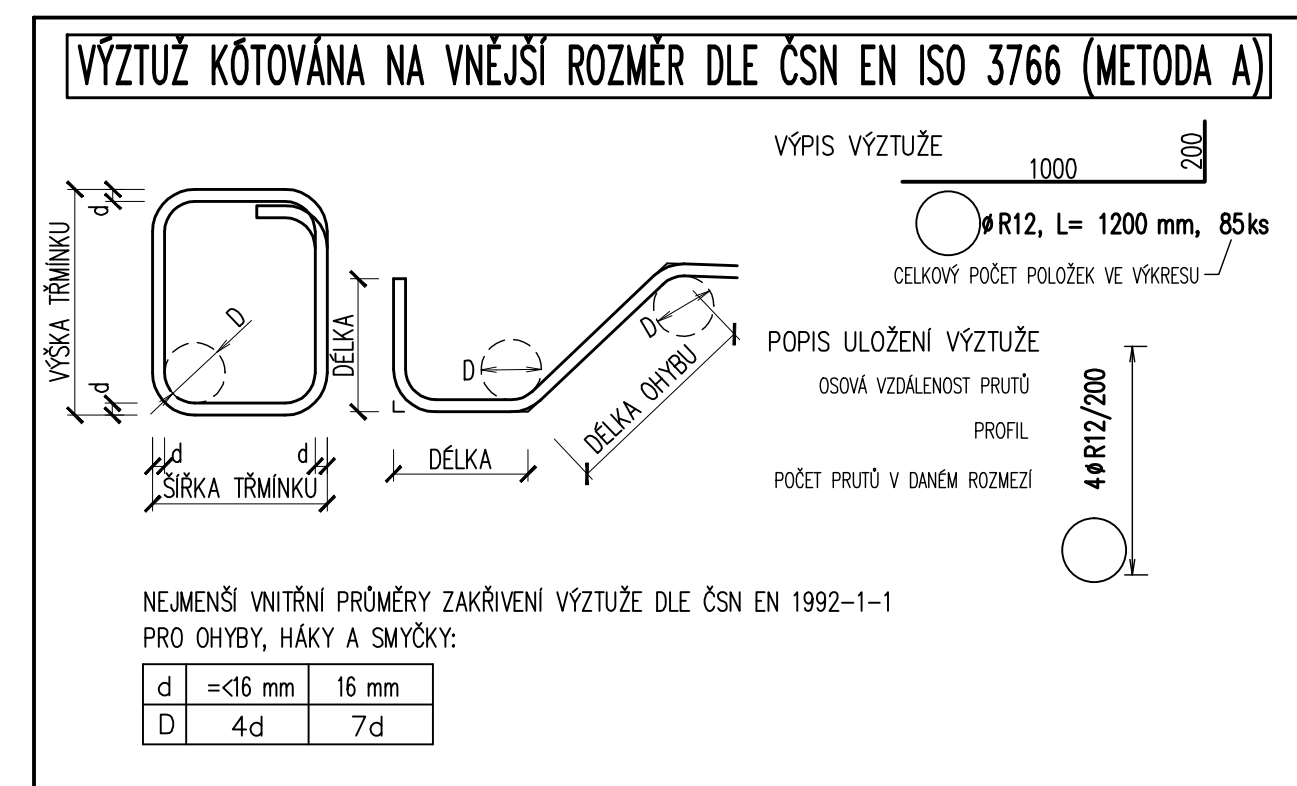
500

100

201 ØR12, L= 600 mm, 12ks


PIKO CELÝ PRUT - ZINEK MIN. 45µm




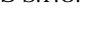


OBJEM BETONU ŘÍMS CELKEM: 0,54 m<sup>3</sup>



POL	Ø	DĚLKA	POČET	10 505 (R)
Č.	mm	m/1ks	ks	R12
201	R12	0.60	12	7
CELKOVÁ DĚLKA [m]				7
HMOTNOST 1m [kg]				0.888
HMOTNOST CELKEM [kg]				6
HMOTNOST CELKEM [kg]				6

POL.	ROZMĚR	POČET	PLOCHA	PŘESAHY	CELKEM	HMOTNOST	
Č.	m x m	ks	m <sup>2</sup>	m <sup>2</sup>	m <sup>2</sup>	kg/m <sup>2</sup>	kg
S1	0.79 x 0.5	2	0.8	0.0	0.8	12.34	10
S2	0.72 x 0.5	2	0.7	0.0	0.7	12.34	9
S3	1.09 x 0.5	2	1.1	0.0	1.1	12.34	13
S4	1.02 x 0.5	2	1.0	0.0	1.0	12.34	13
<b>HMOTNOST CELKEM [kg]</b>							<b>45</b>

Stavebník/Investor:	<b>Správa železnic, státní organizace</b>	 <b>SPRÁVA ŽELEZNIC</b>
Adresa:	Dlážděná 1003/7, 110 00 Praha 1	
Zástupce investora:	Stavební správa západ	
Adresa:	Sokolovská 1955/278, 190 00 Praha 9	

Zhotovitel stavby:	TOP CON SERVIS s.r.o.			
Adresa: Kontakt:	Ke Stírce 1824/56, 182 00 Praha 8 T: 284 021 740 E: topcon@topcon.cz			
Zhotovitel objektu:	TOP CON SERVIS s.r.o.			
Adresa: Kontakt:	Ke Stírce 1824/56, 182 00 Praha 8 T: 284 021 740 E: topcon@topcon.cz			
Hlavní projektant (HIP): Ing. Lubor Marek 	Specialista: Ing. Lubor Marek 	Odpovědný projektant: Ing. Jiří Šilínek 	Zpracovatel: Ing. Jiří Šilínek 	

Název stavby/akce:		Rekonstrukce mostu v km 53,161 <b>na trati Podlešín - Slaný</b>				Označení (S-kód): S632100081 Označení zhotovitele: 103-20	
Název části:		Dokumentace objektů				Označení části: D, 2, 1, 4	
Název objektu:		Most v km 53,161				Označení objektu/komplexu: SO 20-01	
Název přílohy:		ŽB římsy - tvar a výztuž				Číslo přílohy: 2 074	
Název dílčí části přílohy:						Paré:	
Kraj:		Katastrální území:		TUDU:			
Středočeský		Slaný [749362]		0693			
Stupeň dokumentace:		Datum zpracování:		Formát:		Měřítko:	
DUSP+PDPS		10/2021		6A4		1:50, 1:25	
S-kód: S 6 3 2 1 0 0 0 8 1		Stupeň dokumentace: Číslo: D U S P		Objekt: D 2 1 0 4		Podobjekt: S O 0 0 2 0 0 0 1	
(Prototyp pro další informace)		Příklad: 2 1 0 7 4		Řádek: 0 0 0			